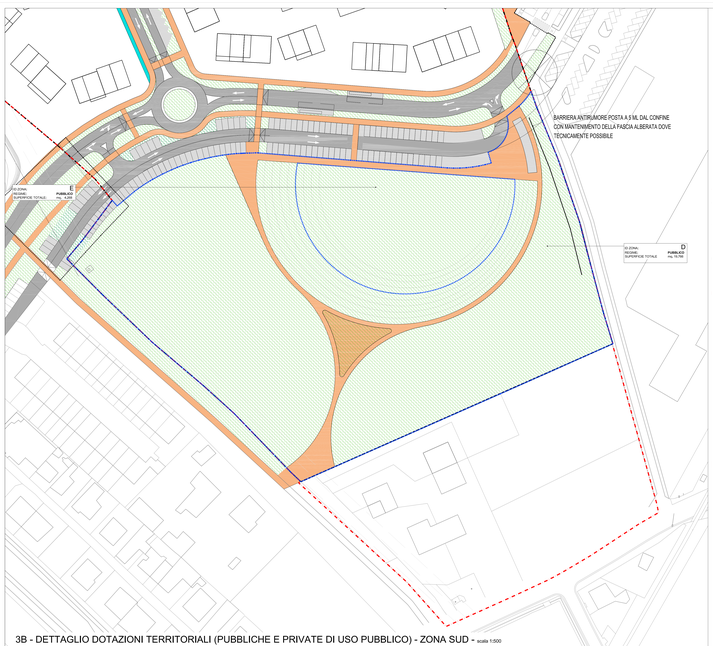

3B - DETTAGLIO DOTAZIONI TERRITORIALI (PUBBLICHE E PRIVATE DI USO PUBBLICO) - ZONA SUD - scala 1:500

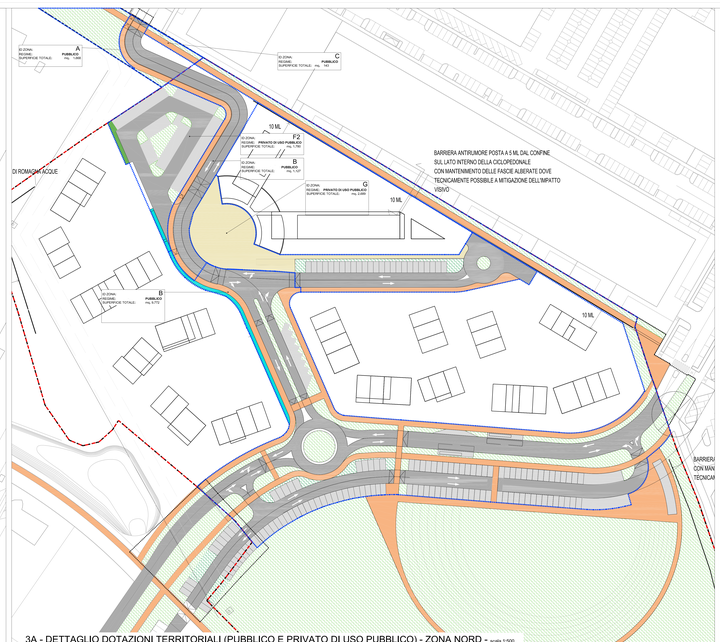

3A - DETTAGLIO DOTAZIONI TERRITORIALI (PUBBLICO E PRIVATO DI USO PUBBLICO) - ZONA NORD - scala 1:500

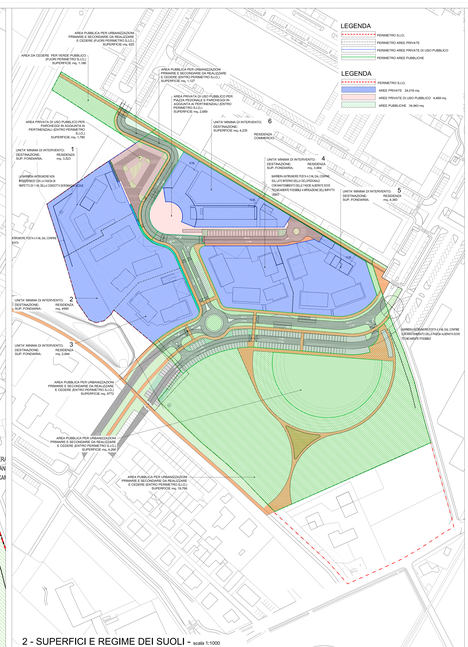

2 - SUPERFICI E REGIME DEI SUOLI - scala 1:1000

1 - DESTINAZIONI D'USO - scala 1:1000

COMUNE DI FAENZA

Committente:
IMMOBILIARE D.M.U. s.n.c., di DINO ZOLI & C.
viale Bologna, 284 - 47122 FORLI'

Progetto:

Progettista coordinatore urbanistico:
arch. Marco Bartoli

Progettista architettonico - edilizio:
arch. Massimiliano Piccinini

Progettista idraulico, impiantistico, acustico:
ing. Paolo Ramone

Progettista opere in cemento armato:
arch. Franco Palazzo

Progettista impianti elettrici e speciali:
ing. Alfredo Ciani

Ufficio consulenza pratiche amministrative:
geom. Attilio Amadori

Titolo:
PIANO URBANISTICO ATTUATIVO DI ZONA RESIDENZIALE DENOMINATA "AREA QUARANTA"

SCHEDA n° 160. Tav. P.2.P.R.G.1996. S.U.O. APPROVATO CON ATTO DEL C.C. n° 1444 / 100 del 29.03.2000

Elaborato:
PROGETTO URBANISTICO

ASSETTO FUNZIONALE

Scala:
1000

Data:
INT.00/03/2024

Codice Elaborato:
UR4INT2.2