

MARCA DA BOLLO

DA € 16,00

Arpae Emilia-Romagna

Servizio Autorizzazioni e Concessioni

Unità gestione Demanio Idrico di<sup>1</sup>

RAVENNA

P.ZZA Caduti per la Libertà, 9

48121 Comune di Ravenna (RA)

PEC: aopa@cert.arpa.emr.it

**Concessione acque pubbliche uso extra domestico:  
istanza/variante/rinnovo/cambio titolarità/subentro nella domanda/rinuncia  
(è obbligatoria la compilazione di tutti i campi richiesti)**

Il/la sottoscritto/a (cognome e nome) **TAMPIERI FRANCO**

**Privato**       **Mandatario di gruppo di utenti** (allegare elenco controfirmato per delega)

Il/la sottoscritto/a (cognome e nome)

nato/a il (data di nascita) \_\_\_/\_\_\_/\_\_\_ a (Comune) \_\_\_\_\_

C.F. \_\_\_\_\_ Prov./Stato estero \_\_\_\_\_

e residente nel Comune di \_\_\_\_\_ Prov. \_\_\_\_\_

CAP \_\_\_\_\_ via \_\_\_\_\_ n. \_\_\_\_\_

n. tel \_\_\_\_\_ cell. \_\_\_\_\_

email \_\_\_\_\_ PEC \_\_\_\_\_

Eventuali cointestatari<sup>2</sup>:

Cognome \_\_\_\_\_ Nome \_\_\_\_\_

nato/a il (data di nascita) \_\_\_/\_\_\_/\_\_\_ a (Comune) \_\_\_\_\_

C.F. \_\_\_\_\_ Prov./Stato estero \_\_\_\_\_

e residente nel Comune di \_\_\_\_\_ Prov. \_\_\_\_\_

CAP \_\_\_\_\_ via \_\_\_\_\_ n. \_\_\_\_\_

n. tel \_\_\_\_\_ cell. \_\_\_\_\_

email \_\_\_\_\_ PEC \_\_\_\_\_

*oppure*

<sup>1</sup>Inserire l'indirizzo della SAC competente per territorio, indicato alla pagina [www.arpae.it/sac](http://www.arpae.it/sac)

<sup>2</sup>Ai sensi del RR 41/2001

<sup>3</sup>Sono esclusi i soggetti che hanno delegato un mandatario.

*(Facsimile Concessione acque pubbliche uso extra domestico\_21conc\_2016)*

**Titolare/legale rappresentante della Ditta/Società**

Il/la sottoscritto/a (cognome e nome) TAMPIERI FRANCO

in qualità di rappresentante titolato alla firma degli atti<sup>4</sup> della Ditta/Società

TAMPIERI AGRITECH SRL SOCIETA' AGRICOLA

individuale     S.a.s.     S.n.c.     Altro (*specificare*) SRL SOC. AGR.

con sede legale in Provincia di RA    Via GRANAROLO    n. 177/3

CAP 48018    Comune di FAENZA

n. tel. \_\_\_\_\_ cell. \_\_\_\_\_

PEC    tampieriagritech@pec.tampieriagritech.com

C.F. (ditta) 02721000392

consapevole delle conseguenze, civili, amministrative e penali, previste per coloro che rendono dichiarazioni false dichiara che i dati forniti rispondono a verità (articoli 75 e 76 DPR 445/2000).

---

<sup>4</sup>Occorre allegare un documento dal quale si evinca la titolarità del soggetto ad assumere obbligazioni per la società, ente, associazione richiedente.

Vista la normativa regionale in materia

### Chiede

- la concessione semplificata (art.36 R.R. 41/2001)
- la concessione ordinaria (art. 5 e seguenti R.R. 41/2001)
- la variante non sostanziale<sup>5</sup> alla concessione rilasciata con atto n° \_\_\_\_\_ del \_\_\_\_\_  
(pratica n. \_\_\_\_\_)
- la variante sostanziale<sup>6</sup> alla concessione rilasciata con atto n° \_\_\_\_\_ del \_\_\_\_\_  
(pratica n. \_\_\_\_\_)
- il rinnovo<sup>7</sup> della concessione rilasciata con atto n° \_\_\_\_\_ del \_\_\_\_\_  
(pratica n. \_\_\_\_\_)
- il cambio di titolarità<sup>8</sup> della concessione rilasciata con atto n° \_\_\_\_\_ del \_\_\_\_\_  
al precedente utilizzatore Ditta/Sig.ra/Sig. <sup>9</sup> \_\_\_\_\_  
(pratica n. \_\_\_\_\_)
- il subentro nella domanda di concessione presentata dalla  
Ditta/Sig.ra/Sig. <sup>10</sup> \_\_\_\_\_ (pratica n. \_\_\_\_\_)
- la rinuncia alla concessione (art.34 LR 41/2001) assentita alla  
Ditta/Sig.ra/Sig. <sup>11</sup> \_\_\_\_\_ (pratica n. \_\_\_\_\_)

per prelevare acqua pubblica:

<sup>5</sup>Procedura di variante ai sensi dell'art. 31 del RR 41/2001.

<sup>6</sup>Procedura di variante ai sensi dell'art. 31 del RR 41/2001. Nel caso di variante sostanziale la domanda e i documenti allegati vanno presentati in triplice copia.

<sup>7</sup>Procedura di rinnovo ai sensi dell'art. 27 del RR 41/2001. Si segnala che, in aggiornamento a quanto stabilito dal comma 9 dell'articolo, 36 del RR 41/2001, l'istituto del silenzio-assenso non si applica alla disciplina inerente la tutela dell'ambiente. Pertanto, ai sensi della L.241/90, così come modificata dalla L.80/05, la concessione è rinnovata solo a seguito di atto espresso dal Servizio.

<sup>8</sup>Procedura di cambio di titolarità ai sensi dell'art. 31 del RR 41/2001. Il cambio di titolarità costituisce caso particolare di variante non sostanziale. Le modalità di presentazione della domanda sono disciplinate dall'art. 28 del RR 41/2001 incluso il pagamento delle spese di istruttoria ai sensi dell'art. 31 del RR 41/2001.

<sup>9</sup>Occorre allegare un documento dal quale si evinca la titolarità del soggetto ad assumere obbligazioni per la società/ente/associazione richiedente.

<sup>10</sup>Occorre allegare un documento dal quale si evinca la titolarità del soggetto ad assumere obbligazioni per la società/ente/associazione richiedente.

<sup>11</sup>Occorre allegare un documento dal quale si evinca la titolarità del soggetto ad assumere obbligazioni per la società/ente/associazione richiedente.

**Ubicazione delle opere di presa e caratteristiche del prelievo**

✓ **acqua sotterranea da pozzo/i**

il prelievo sarà esercitato mediante pozzo esistente autorizzato/denunciato in data \_\_\_\_\_ / \_\_\_\_\_ / \_\_\_\_\_ con atto n. \_\_\_\_\_ del \_\_\_\_\_

il prelievo sarà esercitato mediante nuovo pozzo **ARTESIANO** di cui si chiede l'autorizzazione alla perforazione<sup>12</sup>

Il pozzo è/sarà ubicato nel punto di coordinate UTM\* 32N: x 732384.45 y 4911162.25

Cod. Corpo Idrico (come da Piano di Gestione Acque) \_\_\_\_\_

sul terreno censito al catasto del Comune di FAENZA

Località \_\_\_\_\_ Dati catastali: foglio 87 mappale 29

di proprietà

del richiedente

della ditta/Sig.ra/Sig<sup>13</sup> TAMPIERI FINANCIAL GROUP SpA

Via Granarolo 177/3

48018 Faenza (RA)

del demanio pubblico

Il pozzo avrà le seguenti caratteristiche:

diametro di mm 102 profondità m 30,00

sarà equipaggiato con (*tipo di pompa*) \_\_\_\_\_

della potenza di kW \_\_\_\_\_ e con portata massima di prelievo di l/s 3,33 (mc/min 0,20)

Volume mc/annuo \_\_\_\_\_

tubo di mandata mm \_\_\_\_\_

dotato di avampo  NO  SI, avente le seguenti dimensioni cm 100x100xh100

✓ **acqua sotterranea da sorgente**

Il prelievo sarà esercitato mediante opera di captazione nel punto di coordinate UTM\* 32N:

x \_\_\_\_\_ y \_\_\_\_\_

Cod. Corpo Idrico (come da Piano di Gestione Acque) \_\_\_\_\_

sul terreno censito al catasto del Comune \_\_\_\_\_

Località \_\_\_\_\_ Dati catastali: foglio \_\_\_\_\_ mappale \_\_\_\_\_

<sup>12</sup>Autorizzazione alla perforazione nell'ambito della procedura ordinaria ai sensi dell'art. 16 del RR 41/2001.

<sup>13</sup>In caso di proprietà di soggetto diverso dal richiedente allegare la dichiarazione attestante l'assenso del proprietario.

di proprietà

- del richiedente
- della ditta/Sig.ra/Sig<sup>14</sup> \_\_\_\_\_
- del demanio pubblico

L'opera di captazione consiste in (*fornire breve descrizione o allegare schema*)

\_\_\_\_\_

\_\_\_\_\_

\_\_\_\_\_

\_\_\_\_\_

e con portata massima di prelievo di l/s \_\_\_\_\_

Volume mc/annuo \_\_\_\_\_

✓ **acqua superficiale da fiume/rio**

Il prelievo sarà esercitato nel punto di coordinate UTM\* 32N: x \_\_\_\_\_ y \_\_\_\_\_

ubicato sulla sponda destra/sinistra del fiume/rio \_\_\_\_\_

Cod. Corpo Idrico (come da Piano di Gestione Acque) \_\_\_\_\_

sul terreno censito al catasto del Comune \_\_\_\_\_

Località \_\_\_\_\_

Dati catastali: foglio \_\_\_\_\_ mappale/antistante mappale \_\_\_\_\_

di proprietà

- del richiedente
- della ditta/Sig.ra/Sig<sup>15</sup> \_\_\_\_\_
- del demanio pubblico

mediante opera di presa:

opera fissa (*descrizione*) \_\_\_\_\_

opera mobile (*descrizione*) \_\_\_\_\_

equipaggiato con (*tipo di pompa*) \_\_\_\_\_

della potenza di kW \_\_\_\_\_ prevalenza \_\_\_\_\_

e con portata massima di prelievo di l/s \_\_\_\_\_

Volume mc/annuo \_\_\_\_\_

DMV da Piano di Gestione (estivo \_\_\_\_\_) - (invernale \_\_\_\_\_)

14 In caso di proprietà di soggetto diverso dal richiedente allegare la dichiarazione attestante l'assenso del proprietario.

15 In caso di proprietà di soggetto diverso dal richiedente allegare la dichiarazione attestante l'assenso del proprietario.

diametro dei tubi di pescaggio mm \_\_\_\_\_

La derivazione comporta l'occupazione di area demaniale o interferisce con gli aspetti idraulici.

Se sì, tramite<sup>16</sup>:

condotta     opera di accumulo/invaso     scarico     orto/terreno irrigato

altro \_\_\_\_\_

per i quali sono state presentate / rilasciate le seguenti domande / autorizzazioni

concessione area demaniale: domanda presentata da/concessione rilasciata a<sup>17</sup>

\_\_\_\_\_

data \_\_\_/\_\_\_/\_\_\_\_\_ n. \_\_\_\_\_

nulla osta idraulico: domanda presentata da/concessione rilasciata a<sup>18</sup>

\_\_\_\_\_

data \_\_\_/\_\_\_/\_\_\_\_\_ n. \_\_\_\_\_

autorizzazione per realizzazione di invaso: domanda presentata da/concessione rilasciata a<sup>19</sup>

\_\_\_\_\_

data \_\_\_/\_\_\_/\_\_\_\_\_ n. \_\_\_\_\_

### **Relazioni tra punto di prelievo e aree protette**

Il punto di prelievo non è ubicato all'interno di un'area naturale protetta o di un sito "Natura 2000"<sup>20</sup>

Il punto di prelievo è ubicato all'interno dell'area naturale protetta denominata<sup>21</sup> \_\_\_\_\_  
(in questo caso tutte le istanze devono essere trattate ai sensi dell'art.5 e seguenti dell R.R. 41/2001)

Il punto di prelievo è ubicato all'interno di uno dei siti "Natura 2000" denominata<sup>22</sup> \_\_\_\_\_  
(in questo caso tutte le istanze devono essere trattate ai sensi dell'art.5 e seguenti dell R.R. 41/2001)

<sup>16</sup>Barrare gli elementi inerenti la derivazione e l'uso dell'acqua che comportano l'occupazione di area demaniale o interferiscono con gli aspetti idraulici in aggiunta a quando già descritto per l'opera di presa nei punti precedenti della stessa sezione.

<sup>17</sup>Indicare i riferimenti del titolare della domanda o dell'atto rilasciato per la concessione o l'autorizzazione.

<sup>18</sup>Indicare i riferimenti del titolare della domanda o dell'atto rilasciato per la concessione o l'autorizzazione.

<sup>19</sup>Indicare i riferimenti del titolare della domanda o dell'atto rilasciato per la concessione o l'autorizzazione.

<sup>20</sup>Ai sensi della Legge Regionale 24 del 2011 "Riorganizzazione del Sistema regionale aree protette e dei siti della Rete natura 2000".

<sup>21</sup>Ai sensi della Legge Regionale 24 del 2011 "Riorganizzazione del Sistema regionale aree protette e dei siti della Rete natura 2000". Nel caso in cui l'opera di derivazione ricada in area di "Rete Natura 2000" (siti SIC e ZPS), e l'intervento non rientri tra quelli previsti nel disciplinare tecnico approvato con la Delibera di Giunta Regionale 667 del 2009, occorre compilare il modulo di pre-valutazione d'incidenza (Modulo A1 nel caso di progetti o Modulo A2 qualora si tratti di interventi) reperibile " <https://ambiente.regione.emilia-romagna.it/it/parchi-natura2000/rete-natura-2000/strumenti-di-gestione/valutazioni-d-incidenza>".

<sup>22</sup>Ai sensi della Legge Regionale 24 del 2011 "Riorganizzazione del Sistema regionale aree protette e dei siti della Rete natura 2000". Nel caso in cui l'opera di derivazione ricada in area di "Rete Natura 2000" (siti SIC e ZPS), e l'intervento non rientri tra quelli previsti nel disciplinare tecnico approvato con la Delibera di Giunta Regionale 667 del 2009, occorre compilare il modulo di pre-valutazione d'incidenza (Modulo A1 nel caso di progetti o Modulo A2 qualora si tratti di interventi) reperibile " <https://ambiente.regione.emilia-romagna.it/it/parchi-natura2000/rete-natura-2000/strumenti-di-gestione/valutazioni-d-incidenza>".

### Uso della risorsa richiesta

✓ **domestico (solo per le acque superficiali al servizio del nucleo familiare)<sup>23</sup>**

Con portata massima  inferiore o uguale  superiore I 2 l/s

uso servizi igienici n. persone servite \_\_\_\_\_

uso potabile, n. persone servite \_\_\_\_\_

irrigazione (mq \_\_\_\_\_)

orto  giardino

abbeveraggio animali da cortile n. \_\_\_\_\_

✓ **uso agricolo irriguo<sup>24</sup>**

La superficie da irrigare ha un'estensione di ettari \_\_\_\_\_ e vi sono praticati i seguenti tipi di colture:

a) \_\_\_\_\_ sup. ha \_\_\_\_\_ fg. \_\_\_\_\_ mapp. \_\_\_\_\_

b) \_\_\_\_\_ sup. ha \_\_\_\_\_ fg. \_\_\_\_\_ mapp. \_\_\_\_\_

c) \_\_\_\_\_ sup. ha \_\_\_\_\_ fg. \_\_\_\_\_ mapp. \_\_\_\_\_

d) \_\_\_\_\_ sup. ha \_\_\_\_\_ fg. \_\_\_\_\_ mapp. \_\_\_\_\_

La tipologia dell'impianto irriguo è:

a pioggia  a goccia

a scorrimento  a sommersione

altro \_\_\_\_\_

✓ **uso piscicoltura<sup>25</sup>**

Volume totale delle vasche di allevamento mc \_\_\_\_\_

Portata massima di prelievo di l/s \_\_\_\_\_

Volume di prelievo mc\anno \_\_\_\_\_

<sup>23</sup>Ai sensi dell'art. 3, comma1, lettera p, e dell'art.36, comma1, lettera b, del RR 41/2001.

<sup>24</sup>Ai sensi dell'art. 152 della Legge Regionale 3 del 1999 e successive Delibere di Giunta Regionale di aggiornamento.

<sup>25</sup>Ai sensi dell'art. 152 della Legge Regionale 3 del 1999 e successive Delibere di Giunta Regionale di aggiornamento.

✓ **uso promiscuo agricolo**<sup>26</sup> (dgr1994/2006)

L'utilizzo riguarda:

- uso irriguo;
- uso zootecnico;
- lavorazione e trasformazione prodotti agricoli;
- uso igienico ed assimilati;

✓ **uso irrigazione impianti sportivi e/o aree verdi**<sup>27</sup>

La risorsa viene utilizzata per \_\_\_\_\_

avente un'estensione di ha \_\_\_\_\_

La tipologia dell'impianto irriguo è :

- a pioggia       a goccia       a scorrimento       a sommersione
- altro \_\_\_\_\_

✓ **uso idroelettrico e forza motrice**<sup>28</sup>

L'attività svolta è di tipo       didattico-turistico-ricreativo       a rilevanza economica

Dislivello tra presa e restituzione m. \_\_\_\_\_

Salto tra i peli morti a monte e a valle dell'impianto m. \_\_\_\_\_

Potenza nominale kW \_\_\_\_\_

Portata media annua l/s. \_\_\_\_\_

Portata max l/s \_\_\_\_\_

Tipologia impianto (DGR 1793/2008) :  puntuale     lineare ( \_\_\_\_\_ m lineari tratto sotteso)

26Ai sensi della Delibera di Giunta Regionale 1994 del 2006. Allegare documentazione attestante l'appartenenza alle categorie di imprese di cui al punto 2 del dispositivo della delibera sopra citata. Barrare tutte le caselle relative ai diversi usi richiesti.

27Ai sensi dell'art. 152 della Legge Regionale 3 del 1999 e successive Delibere di Giunta Regionale di aggiornamento.

28Ai sensi dell'art. 152 della Legge Regionale 3 del 1999 e successive Delibere di Giunta Regionale di aggiornamento.



✓ **uso industriale<sup>29</sup>**

L'attività produttiva consiste in \_\_\_\_\_

La risorsa idrica è usata nel processo produttivo secondo le seguenti modalità:

inglobata nel prodotto: \_\_\_\_\_ nella percentuale del \_\_\_\_\_ %

a servizio del processo: \_\_\_\_\_ nella percentuale del \_\_\_\_\_ %

La Ditta è provvista di impianto di riciclaggio dell'acqua

no

sì per mc \_\_\_\_\_ (corrispondenti alla % di restituzione del \_\_\_\_\_ )

✓ **uso igienico ed assimilati (servizi igienici, antincendio, autolavaggio, lavaggio strade, geotermico con uso della risorsa, etc. e ogni altro uso non compreso nelle altre tipologie)<sup>30</sup>**

L'acqua viene utilizzata **PER ALGACOLTURA E/O ORTICOLTURA INTENSIVE IN SERRA NELL'AMBITO DI CENTRO AGRICOLO AZIENDALE**

✓ **uso consumo umano<sup>31</sup>**

Portata media annua:  minore o uguale a 0,1 l/s  maggiore a 0,1 l/s

L'acqua viene utilizzata per (*indicare anche il numero di utenti serviti*) \_\_\_\_\_

\_\_\_\_\_  
\_\_\_\_\_

29Ai sensi dell'art. 152 della Legge Regionale 3 del 1999 e successive Delibere di Giunta Regionale di aggiornamento.

30Ai sensi dell'art. 152 della Legge Regionale 3 del 1999 e successive Delibere di Giunta Regionale di aggiornamento.

31Ai sensi dell'art. 152 della Legge Regionale 3 del 1999 e successive Delibere di Giunta Regionale di aggiornamento.

**Altre fonti di approvvigionamento**

Attualmente il fabbisogno idrico del richiedente viene soddisfatto mediante:

- canale irriguo \_\_\_\_\_ appartenente al  
Consorzio di Bonifica \_\_\_\_\_
- allacciamento all'acquedotto di \_\_\_\_\_
- altro prelievo da acque sotterranee concesso con atto n. \_\_\_\_\_ del \_\_\_/\_\_\_/\_\_\_\_\_
- altro prelievo da acque superficiali concesso con atto n. \_\_\_\_\_ del \_\_\_/\_\_\_/\_\_\_\_\_
- acque residue della \_\_\_\_\_
- invasi n. \_\_\_\_\_ dalla capacità complessiva di mc \_\_\_\_\_  
alimentati da \_\_\_\_\_ autorizzati con \_\_\_\_\_
- altro (*specificare*): **La presente istanza prevede la realizzazione di un centro aziendale per orticoltura idroponica: si prevede l'impiego – in appoggio al pozzo artesiano oggetto della presente richiesta – di apporti idrici derivanti del Canale Emiliano Romagnolo (CER), e dal recupero delle acque meteoriche.**

**La rinuncia alla concessione di derivazione di acqua pubblica da acque sotterranee**

rilasciata con provvedimento in data \_\_\_/\_\_\_/\_\_\_\_\_, prot. n. \_\_\_\_\_

La richiesta è motivata da (*indicare i motivi*):

\_\_\_\_\_

\_\_\_\_\_

\_\_\_\_\_

\_\_\_\_\_

\_\_\_\_\_

Dichiara di:

- essere in regola con il pagamento dei canoni che sono stati corrisposti fino all'annualità \_\_\_\_\_ compresa
- che non intende avvalersi della facoltà prevista dall'art. 35 del Regolamento Regionale 41/2001 e che le opere di derivazione sono state rimosse (il pozzo è stato tombato) ed i luoghi sono stati ripristinati
- che intende avvalersi della facoltà prevista dall'art. 35 del Regolamento Regionale 41/2001 di mantenere il pozzo

Nel caso intenda avvalersi della facoltà di mantenere il pozzo **chiede** la modifica della destinazione d'uso del pozzo da extradomestico a domestico (*barrare la casella che interessa*):  sì  no

**Il sottoscritto resta in attesa delle disposizioni di codesto Servizio**

## Allega

*In neretto sono indicati gli allegati minimi obbligatori per le domande in base alla loro tipologia:*

*(S) per la concessione semplificata*

*(O) per la concessione ordinaria*

*(V) per le varianti*

*(R) per i Rinnovi*

*(C) per i cambi di titolarità*

*(Rnc) per Rinuncia concessione*

Barrare gli allegati consegnati:

- (O)(S) estratto della carta tecnica regionale (CTR 1:10.000) con localizzazione dell'opera di prelievo**<sup>32 33</sup>
- (O)(S) planimetria catastale (1:2.000) con localizzazione dell'opera di prelievo** (in caso di uso irriguo anche del terreno da irrigare)<sup>31 35</sup>
- (O) relazione tecnica generale, a firma di un tecnico qualificato di settore**, in duplice copia se presentato in cartaceo<sup>36</sup>
- (O) studio idrogeologico, a firma di un geologo iscritto a relativo Albo o Ordine professionale**, in duplice copia se presentato in cartaceo (per concessione ordinaria da acque sotterranee)<sup>37</sup>
- (O) elaborati grafici in scala 1:200-1:500, delle opere di prelievo; solo per acque sotterranee e sorgive**, in duplice copia se presentato in cartaceo<sup>38</sup>
- (O) elaborati grafici in scala 1:100, delle opere di prelievo; solo per acque superficiali**, in duplice copia se presentato in cartaceo<sup>39</sup>
- (O) analisi di fattibilità di impianti utili a consentire il riciclo, il riuso ed il risparmio della risorsa idrica, a firma di un tecnico abilitato**, in duplice copia se presentato in cartaceo<sup>40</sup>

32 Procedura semplificata ai sensi dell'art. 36 del RR 41/2001. La domanda e i documenti allegati vanno presentati in duplice copia. Si segnala che, in aggiornamento a quanto stabilito dal comma 5 dell'articolo, l'istituto del silenzio-assenso non si applica alla disciplina inerente la tutela dell'ambiente. Pertanto, ai sensi della L.241/90, così come modificata dalla L.80/05, per procedere all'esercizio della derivazione richiesta, occorre ottenere sempre preventivamente un titolo legittimante.

33 Procedura ordinaria ai sensi degli art. 5 e 6 del RR 41/2001. La domanda e i documenti allegati vanno presentati in triplice copia.

34 Procedura semplificata ai sensi dell'art. 36 del RR 41/2001. La domanda e i documenti allegati vanno presentati in duplice copia. Si segnala che, in aggiornamento a quanto stabilito dal comma 5 dell'articolo, l'istituto del silenzio-assenso non si applica alla disciplina inerente la tutela dell'ambiente. Pertanto, ai sensi della L.241/90, così come modificata dalla L.80/05, per procedere all'esercizio della derivazione richiesta, occorre ottenere sempre preventivamente un titolo legittimante.

35 Procedura ordinaria ai sensi degli art. 5 e 6 del RR 41/2001. La domanda e i documenti allegati vanno presentati in duplice copia.

36 Procedura ordinaria ai sensi degli art. 5 e 6 del RR 41/2001. La domanda e i documenti allegati vanno presentati in duplice copia.

37 Procedura ordinaria ai sensi degli art. 5 e 6 del RR 41/2001. La domanda e i documenti allegati vanno presentati in duplice copia.

38 Procedura ordinaria ai sensi degli art. 5 e 6 del RR 41/2001. La domanda e i documenti allegati vanno presentati in duplice copia.


39 Procedura ordinaria ai sensi degli art. 5 e 6 del RR 41/2001. La domanda e i documenti allegati vanno presentati in duplice copia.

40 Procedura ordinaria ai sensi degli art. 5 e 6 del RR 41/2001. La domanda e i documenti allegati vanno


- (O)(S)(V)(R) attestazione dell'avvenuto pagamento delle spese di istruttoria**<sup>41 42 43 44</sup>
- (V) relazione descrittiva delle modifiche che si chiedono di apportare alla concessione già rilasciata redatta da tecnico abilitato**<sup>45</sup>
- modello A2 di pre-valutazione di incidenza<sup>46</sup>
- dichiarazione o documentazione attestante l'assenso alla realizzazione dell'opera di presa e della richiesta di concessione, del proprietario del/i terreno/i su cui insiste la derivazione in oggetto (se diverso dal richiedente)<sup>47</sup>
- atto costitutivo di Consorzio / Comunione oppure accordo appositamente concluso tra più soggetti richiedenti la derivazione da medesima opera di presa (Modello *Gruppo di utenti*, include l'elenco di tutti i mandanti del richiedente mandatario con i dati, firma e copia del documento di identità di ciascuno)<sup>48</sup>
- (C) documentazione comprovante la legittimità di cambio di titolarità<sup>49</sup>
- attestazione dell'avvenuto pagamento del canone di concessione per gli anni precedenti a quello dell'istanza, se corrisposti
- (O)(S)(V)(R)(Rnc)(C) copia del documento d'identità in corso di validità**
- (O)(S)(V)(R)(Rnc)(C) copia Codice Fiscale/Partita Iva**
- Altro \_\_\_\_\_

Luogo e data Faenza, 21/08/2023

Firma (richiedente)



Firma (altro richiedente o cotitolare)



MODELLO DI DICHIARAZIONE SOSTITUTIVA DI ATTO DI NOTORIETA'

presentati in triplice copia.

41 Procedura semplificata ai sensi dell'art. 36 del RR 41/2001. La domanda e i documenti allegati vanno presentati in duplice copia. Si segnala che, in aggiornamento a quanto stabilito dal comma 5 dell'articolo, l'istituto del silenzio-assenso non si applica alla disciplina inerente la tutela dell'ambiente. Pertanto, ai sensi della L.241/90, così come modificata dalla L.80/05, per procedere all'esercizio della derivazione richiesta, occorre ottenere sempre preventivamente un titolo legittimante.

42 Procedura ordinaria ai sensi degli art. 5 e 6 del RR 41/2001. La domanda e i documenti allegati vanno presentati in triplice copia.

43 Procedura di variante ai sensi dell'art. 31 del RR 41/2001. Nel caso di variante sostanziale la domanda e i documenti allegati vanno presentati in triplice copia.

44 Procedura di rinnovo ai sensi dell'art. 27 del RR 41/2001.

45 Procedura di variante ai sensi dell'art. 31 del RR 41/2001. Nel caso di variante sostanziale la domanda e i documenti allegati vanno presentati in triplice copia.

46 Indicare i riferimenti del titolare della domanda o dell'atto rilasciato per la concessione o l'autorizzazione.

47 In caso di proprietà di soggetto diverso dal richiedente allegare la dichiarazione attestante l'assenso del proprietario.

48 Indicare il nome e cognome del richiedente come persona fisica o giuridica. Qualora il bene sia utilizzato da più soggetti tutti ugualmente titolari della domanda, essa dovrà essere presentata e firmata a nome di tutti gli utilizzatori in qualità di cotitolari. In caso i richiedenti si costituiscano in consorzio, comunione o concludano appositi accordi la domanda viene intestata al mandatario appositamente individuato ed è necessario allegare l'atto costitutivo o l'accordo di delega ad operare per conto e in nome proprio ai sensi dell'art. 5, comma 4, del Regolamento Regionale 41 del 2001 (RR 41/2001).

49 Il cambio di titolarità necessita della documentazione comprovante la legittimità della richiesta.



DICHIARAZIONE SOSTITUTIVA DELL'ATTO DI NOTORIETA'  
(Art. 47 D.P.R. 28 dicembre 2000, n. 445)

Il/la sottoscritto/a	<b>LOSAPPIO</b> (cognome)	<b>RICCARDO</b> (nome)	
nato/a a	<b>ANDRIA</b> (luogo)	<b>(BT)</b> (prov.)	il <b>23/06/1959</b>
residente a	<b>RIMINI</b> (luogo)	<b>(RN)</b> (prov.)	in via <b>PADRE SAVINO TOSI</b> (indirizzo)

consapevole delle sanzioni penali richiamate dall'art. 76 del D.P.R. 445 del 28 dicembre 2000 per i casi dichiarazioni non veritiere, di formazione o uso di atti falsi


**DICHIARA**

*di avere piena titolarità alla presentazione della suddetta istanza in qualità di Amministratore Delegato della TAMPIERI FINANCIAL GROUP S.p.A., proprietaria dei fondi agricoli oggetto della presente istanza. Il centro aziendale per attività di orticoltura intensiva oggetto della presente istanza, verrà condotto da TAMPIERI AGRITECH s.r.l. soc. agr., società di capitale della stessa Tampieri Financial Group S.p.A e titolare di contratto di affitto dei fondi rustici oggetto della presente istanza.*

Dichiaro, inoltre, di essere informato che, ai sensi e per gli effetti di cui all'art. 10 della legge 675/96 i dati personali da me forniti saranno trattati, anche con strumenti informatici, esclusivamente nell'ambito del procedimento per il quale la presente dichiarazione viene resa.

Faenza, 21/08/2023  
(luogo e data)

Il/la dichiarante

  
(firma per esteso e leggibile)

La firma in calce non deve essere autenticata.

Ai sensi dell'art. 38 D.P.R. 445 del 28 dicembre 2000, la dichiarazione è sottoscritta dall'interessato in presenza del dipendente addetto, ovvero sottoscritta o inviata all'ufficio competente, via fax, tramite un incaricato, oppure a mezzo posta, insieme alla fotocopia, non autenticata, di un documento di identità del dichiarante.