AV1c

UNIONE DELLA ROMAGNA FAENTINA
Comune di Faenza

Studio Tecnico geom.CAVINA-MONTEVECCHI

corso Matteotti 27
Faenza

arch.PAGANI

fax 0546-680247
tel.0546-28197

PROPOSTA DI ACCORDO OPERATIVO
Ex art. 4 L.R. 24/2017 DELL'AREA DENOMINATA
"Via S.Orsola-Via Emilia" Ambito 02 del PSC

UBICAZIONE: Via S.Orsola

COMMITTENTE

NATURLANDIA S.N.C.
di Bucci Stefano e Bentini Giovanni

Adeguamento Via S.Orsola:
Rilievo - Sezioni Ambientali
Tratto C

Foglio 143 Mappali 190parte-189parte-188parte-328parte-320parte-40 356parte-189parte
Foglio 144 Mappali 122parte-177parte-176parte-140parte-141parte 139parte-138parte-168parte-167parte-137parte-228parte
Foglio 145 Mappali 400parte
Foglio 145 Mappali 401parte-402parte-177parte-178parte-47parte
Foglio 143 Mappali 187parte-191parte
Foglio 143 Mappali 477parte-143parte

Rapp. 1:500

PROGETTISTA

Con la consulenza specialistica di:

TOPOGRAFIA	-Studio Tecnico Topografico Rinaldi Donatini Geomatra
GEOLOGIA	-Dott. Geol. Marabini Stefano
INDAGINI ACUSTICHE-AMBIENTALI/VALSAT	-Ing. Conti Franca
RETI DI FOGNATURA ACQUE BIANCHE E NERE - LAMINAZIONE - IDRAULICA	-Prisma Ingegneria srl Ing. Baletti Carlo
RETE ACQUEDOTTO - RETE GAS	-Prisma Ingegneria srl Ing. Baletti Carlo
ILLUMINAZIONE PUBBLICA E PRIVATA	-Energia Studio di Progettazione Impiantistica P.I. Ramonelli Giuliano
STUDIO DEL TRAFFICO	-Ing. Longhi Simona

Inquadramento Generale

Tratto C

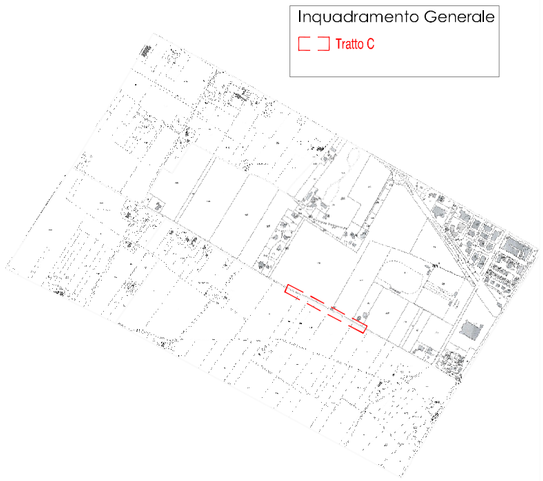

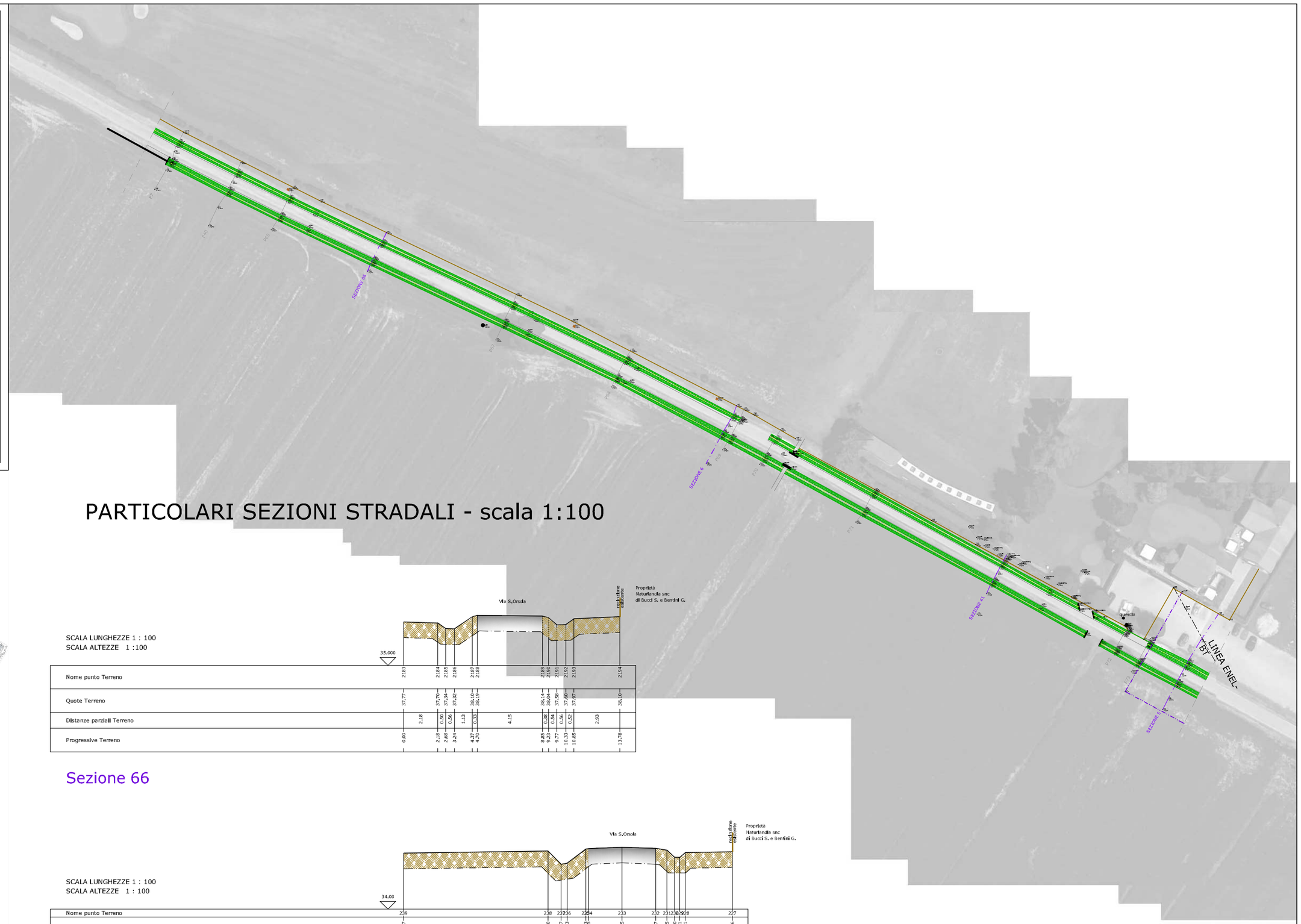

PARTICOLARI SEZIONI STRADALI - scala 1:100

SCALA LUNGHEZZE 1 : 100
SCALA ALTEZZE 1 :100

Nome punto Terreno	2.183	2.184	2.185	2.186	2.187	2.188	2.189	2.190	2.191	2.192	2.193	2.194
Quote Terreno	37.77	37.70	37.34	37.32	38.10	38.15	38.14	38.04	37.58	37.60	37.97	38.10
Distanze parziali Terreno		2.18	0.50	0.56	1.13	0.33	4.15	0.38	0.54	0.56	0.37	2.93
Progressive Terreno	0.00	2.18	2.68	3.24	4.37	4.70		8.85	9.23	9.77	10.33	10.85	13.78

Sezione 66

SCALA LUNGHEZZE 1 : 100
SCALA ALTEZZE 1 : 100

Nome punto Terreno	2.39	2.38	2.37	2.36	2.35	2.34	2.33	2.32	2.31	2.30	2.29	2.28	2.27
Quote Terreno	37.57	37.70	38.07	38.03	37.83	37.88	37.95	37.87	37.75	37.31	37.31	37.61	37.66
Distanze parziali Terreno		9.20		0.83	0.38	1.20	0.16	2.14	2.15	0.72	0.45	0.31	3.00
Distanze progressive Terreno	0.00	9.20		10.03	10.41	11.61	11.77	13.91	16.06	16.78	17.23	17.54	20.54

Sezione 6

SCALA LUNGHEZZE 1 : 100
SCALA ALTEZZE 1 :100



Nome punto Terreno	1.174	1.175	1.176	1.177	1.178	1.179	1.180	1.181	1.182	1.183	1.184	1.185	1.186	1.187	1.210	1.211
Quote Terreno	37.54	37.45	37.34	37.11	37.16	38.03	38.03	38.12	38.00	37.91	37.13	37.13	37.43	37.54	37.53	37.50
Distanze parziali Terreno		2.74	0.30	0.44	1.09	0.27	2.10	1.07	0.32	0.64	0.56	0.30	0.78	0.77	1.10	
Progressive Terreno	0.00	2.74	3.04	3.48	4.57	4.84		7.37	7.69	8.33	8.89	9.19	9.97	10.74	11.84	13.93

Sezione 41

SCALA LUNGHEZZE 1 : 100
SCALA ALTEZZE 1 : 100



Nome punto Terreno	1.98	1.99	2.00	2.01	2.02	2.03	2.04	2.05	2.06	2.07	2.08	2.09	2.10	2.11	2.12	1.94
Quote Terreno	37.82	37.77	37.67	37.38	37.39	38.05	38.05	38.10	38.00	37.95	37.06	37.10	37.62	37.73	37.79	37.81
Distanze parziali Terreno		3.82		4.49	0.44	0.52	0.95	0.22	2.11	2.15	0.38	0.99	0.44	0.83	0.45	7.31	10.31
Distanze progressive Terreno	0.00	3.82	8.31	8.75	9.27	10.22	10.44	12.55	14.70	15.08	16.07	16.51	17.34	17.79	25.10	35.41

Sezione 5