








LEGENDA

SCALA 1:400

-  FOGNATURA NERA ESISTENTE
-  POZZETTI SU FOGNATURA ESISTENTE
-  FOGNATURA NERA PRIVATA A GRAVITA' DI PROGETTO
-  FOGNATURA NERA PRIVATA IN PRESSIONE DI PROGETTO
-  POZZETTI SU FOGNATURA DI PROGETTO
-  ALLACCIO RETE NERA CON SIFONE E CLAPET
-  QUOTA DI PROGETTO



<p>AU15 UNIONE DELLA ROMAGNA FAENTINA Comune di Faenza</p>	
<p>Studio Tecnico geom.CAVINA-MONTEVECCHI corso Matteotti 27 arch.PAGANI fax 0546-680247 Faenza tel.0546-28197</p>	
<p>PROPOSTA DI ACCORDO OPERATIVO Ex art. 4 L.R. 24/2017 DELL'AREA DENOMINATA "Via S.Orsola-Via Emilia" Ambito 02 del PSC</p>	
<p>UBICAZIONE: Via S.Orsola</p>	
<p>PROPONENTE NATURLANDIA S.N.C. di Bucci Stefano e Bentini Giovanni</p>	<p>Allaccio Rete Fognaria Nera</p>
<p>Foglio 145 Mappali: 150parte-188parte-189parte-208parte-220parte-40 280parte-160parte Foglio 144 Mappali: 122parte-171parte-170parte-140parte-141parte 130parte-138parte-188parte-189parte-160parte-127parte-220parte Foglio 145 Mappali: 400parte Foglio 145 Mappali: 401parte-402parte-177parte-178parte-47parte Foglio 142 Mappali: 103parte-101parte Foglio 143 Mappali: 47parte-143parte</p>	<p>Con la consulenza specialistica di: TOPOGRAFIA GEOLOGIA INDICAZIONI ACUSTICHE, AMBIENTALI, VALSAT RETI DI FOGNATURA, ACQUE BIANCHE E NERE, LANAZIONI - IDRAULICA RETE ACQUEDOTTO - RETE GAS ILLUMINAZIONE PUBBLICA E PRIVATA STUDIO DEL TRAFFICO</p>
<p>PROGETTISTA</p>	