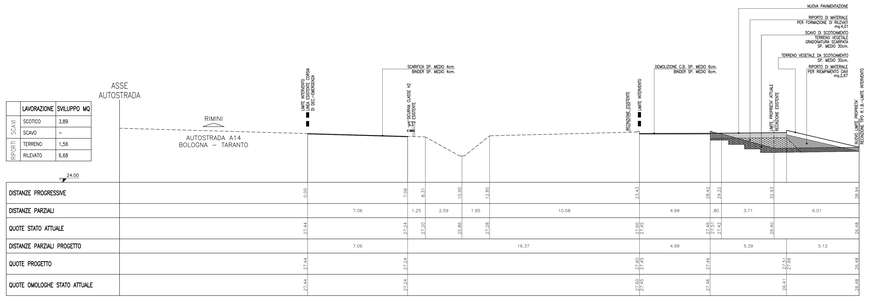

SEZIONE 1–1 – PROG. 0+000.00
SCALA 1:100

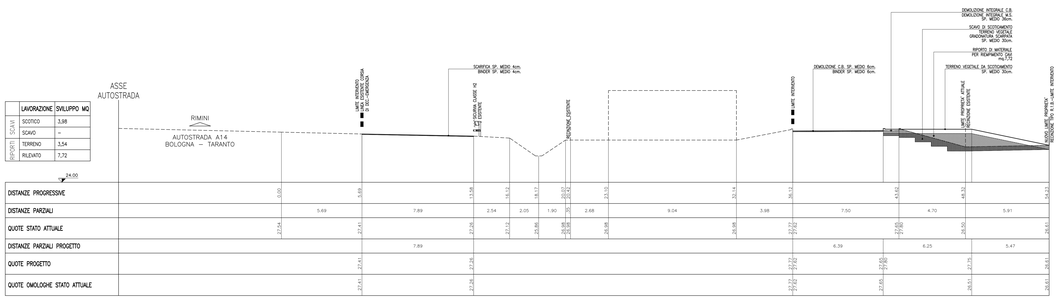

SEZIONE 2–2 – PROG. 0+025.00
SCALA 1:100

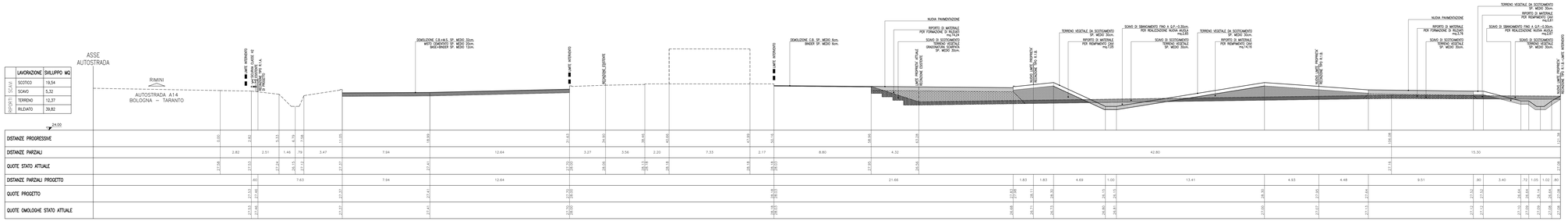

SEZIONE 3–3 – PROG. 0+050.00
SCALA 1:100

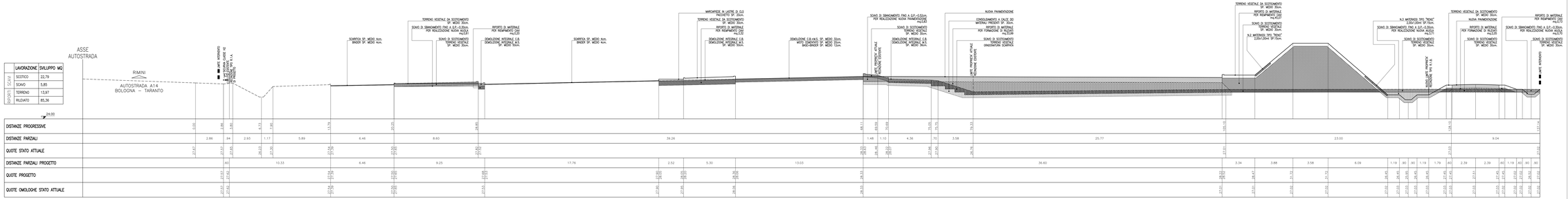

SEZIONE 4–4 – PROG. 0+075.00
SCALA 1:100

LEGENDA

- PROFILO STATO ATTUALE
- PROFILO DI PROGETTO

SCAVI E DEMOLIZIONI

- SCAVO DI TERRENO VEGETALE (SOTTOFONDO)
- SCAVO DI SBANCAMENTO
- DEMOLIZIONI PAVIMENTAZIONE – SCARIFICA

RILEVATI E RIPORTI

- RIPORTO DI MATERIALE IDONEO PER LA FORMAZIONE DI RILEVATI (AREE CARRIABILI)
- RIPORTO DI MATERIALE IDONEO PER IL REMPIMENTO DI CAVI (AREE NON CARRIABILI)
- PACCHETTO STRADALE
- RIPORTO DI TERRENO VEGETALE DA SCOTTOMONTO
- CONSOLIDAMENTO A CALCE DEI MATERIALI ESISTENTI

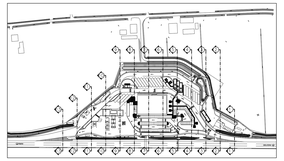

PIANTA CHIAVE

autostrade per l'italia

AUTOSTRADA (A14) : BOLOGNA – TARANTO
TRATTO: BOLOGNA – RIMINI SUD

LAVORI DI AMPLIAMENTO
DELL'AREA DI SERVIZIO SANTERNO OVEST
Km 59+500

PROGETTO DEFINITIVO

SEZIONI TRASVERSALI
DA 1 A 4

IL PROGETTISTA SPECIALISTICO
Ing. Gianluca Salvatore Spinoccola
Ord. Ing. Milano N. 26798

IL RESPONSABILE INTEGRAZIONE PRESTAZIONI SPECIALISTICHE
Ing. Stefano Ricci
Ord. Ingg. Milano N. A22562

IL DIRETTORE TECNICO
Ing. Andrea Tanzi
Ord. Ingg. Parma N.1154

| CODICE IDENTIFICATIVO | | |