COMUNE DI FAENZA

VARIANTE
VARIANTE AL PIANO DI RIQUALIFICAZIONE URBANA AREA EX DISTILLERIE NERI via NAVIGLIO, via S.SILVESTRO, S.P. S.SILVESTRO, via MAESTRI DEL LAVORO_FAENZA CON MODIFICA DEL PERIMETRO DI INTERVENTO

Ubicazione e dati catastali
via della Costituzione, via Ceroi, via Farfallini - Faenza (RA) _ fg. 116 Mapp. 1919-1967-1923-1924-1905-1874-1870-1871-1873-1853-1872

Proprietà/Committente
Commercianti Indipendenti Associati Soc. Coop. - via Dei Mercanti, 3 - 47100 Forlì - p. IVA 00138950407

ESTENSIONE PLANIMETRIA ACQUE NERE E ACQUE BIANCHE

maggio 2019

scale varie

13.4a_2019

COOPROGETTO
via Severoli, 18 - 48018 Faenza (RA)
tel. 0546-29237 - fax 0546-29265
Progettisti
arch. Alessandro Bucci
Collaboratori
arch. Stefano Martinelli
arch. Francesca Mura
arch. Simona Tartaglia
geom. Angela Esposito

Progettazione ambientale e acustica
Dott. Geol. Daniela Tonini
Via A. Bosco n.4 - 47921 Rimini
tel. 0541-773811 - fax 0541-773812 cf-13144
www.studiotonini.it - info@studiotonini.it

Studio Geologico Ortelli di Ortelli Matteo
Via Cavour n.84 - 47521 Cesena (FC)
Tel. 0547-21127
Email: mauriziO@sciro.cc.it

Pratiche precedenti
AUT. 927-2007 / AUT. 231-2009 / AUT. 27544-2011 / AUT. 7589-2013

REVISIONE	DATA

TUTTI I DIRITTI SONO RISERVATI, OGNI RIPRODUZIONE ANCHE PARZIALE DEL SEGUENTE DISEGNO E' PERSEGUIBILE AI TERMINI DI LEGGE - (art. c.c. 2576)

SISTEMA INFORMATIVO TERRITORIALE
DEL CONSORZIO DI BONIFICA DELLA ROMAGNA OCCIDENTALE
AMBITO DI RAVENNA

SCALA 1:2.500

Metri: 0 30 60 120

LEGENDA
- Limite di ambito
- Rete scolante consorziale dismessa
- Rete scolante non consorziale gestita dal Consorzio
- Rete scolante consorziale
- Aree che svolgono attualmente delle reti consorziale di bonifica
- Cartografia Tecnica Cartografica di San Silvestro - 010 FV
- Colombarone - 180 FV
- Faenza - 181 FV - 199 FV
- Oriolo - 197 FV
- Reticolo ecologico SATRipa 2011
- Confini di provincia
- Confini comunali

REVISIONE 2.7.-Dal Sistema WEB
REVISIONE 1.0-Dalla Banca dati SITAD

Stampato il 01/02/2019 da: darnelar

TUBI DI P.V.C. PER CONDOTTE DI SCARICO INTERRATO

colore rosso mattone ral 8023 marcato IIP

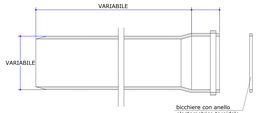

SECONDO NORME UNI EN 1401-1

DIAMETRO mm	160	200	250	315	400	500	630
Tipo SN 8 S=spess. mm	4.7	5.9	7.3	9.2	11.7	14.6	18.4

PARTICOLARE POSA IN OPERA TUBAZIONI IN P.V.C. PER RICOPRIMENTO>100 IN SEDE STRADALE ED IN TERRENO VEGETALE

MISURE (cm)	DIAMETRI NOMINALI					
Ø mm	200	250	315	400	500	630
A min.	70	80	80	100	120	140
B	*	*	*	*	*	*
C	VARIABILE (min. 100 cm.)					
D	*	*	*	*	*	*
E	*	*	*	*	*	*
F	15	15	15	15	15	*
G	15	15	15	15	15	15

* - COME SOVRA STRUTTURA STRADALE

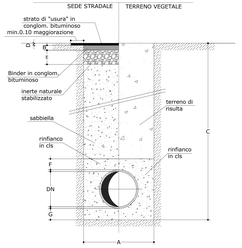

DISPOSITIVO DI CHIUSURA CON COPERCHIO TONDO Passaggio Ø >_60 cm

SECONDO NORMA UNI EN 124 - CLASSE D 400
MATERIALE: GHISA SFEROIDALE QUALITA' EN-GJS-500-7 UNI EN 1563

Sez. A-A

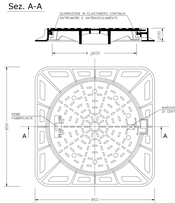

DICITURA AGGIUNTIVA DA RIPORTARE SUL COPERCHIO

FOGNATURA NERA ≥33mm

FOGNATURA BIANCA ≥33mm

L'impresa dovrà presentare:
- La certificazione di qualità dell'azienda produttrice secondo UNI EN ISO 9001 da parte di istituto o ente competente, conformemente a UNI CEI EN 45012;
- La certificazione di conformità alla norma (UNI EN 124) dei prodotti da parte di istituto o ente competente secondo UNI CEI EN 45011;

POZZETTO DI ISPEZIONE QUADRATO

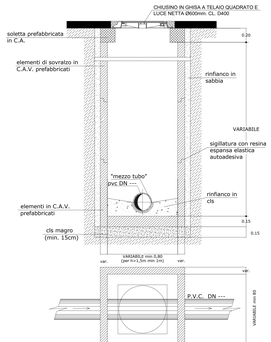

- Controllare tenuta idraulica pozzetti, compresivi di innesti principali ed eventuali allacci, il collaudo ha esito positivo se in 30 min. l'acqua aggiunta è inferiore a 0.40l/mq. sup. bagnata interna.

POZZETTO CON BOCCA TARATA (pozzetto B6)

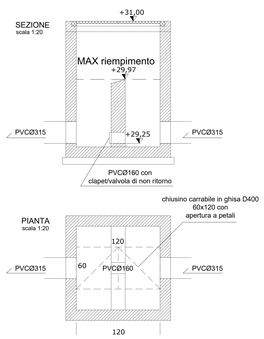

SEZIONE AA BACINO DI LAMINAZIONE E MANUFATTO DI INVASO



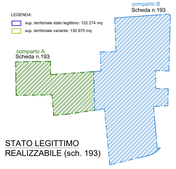

STATO LEGITTIMO REALIZZABILE (sch. 193)

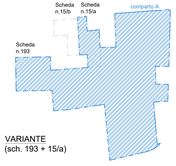

VARIANTE (sch. 193 + 15/a)

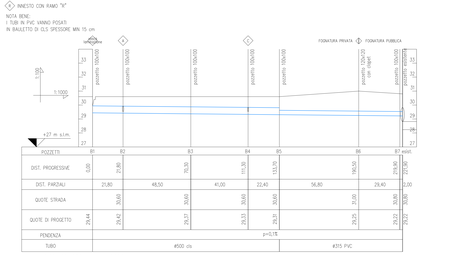

PROFILO FOGNATURA BIANCA – Ramo B

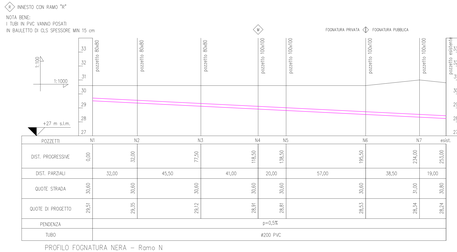

PROFILO FOGNATURA NERA – Ramo N