

COMUNE di CASTEL BOLOGNESE
UNIONE della ROMAGNA FAENTINA

ACCORDO OPERATIVO AI SENSI DELL' ART. 38
L.R. 24/2017 del 21/12/2017 - P.S.C. Porz. Ambito_03

UBICAZIONE: Via MARCHESINA - Angolo Via CASOLANA
Castel Bolognese - Fog. 23 P.lle 655-657 e porzione P.lla 105
PROPRIETARIO: Geom. GIBERTI SAELE

PROGETTAZIONE e DIREZIONE LAVORI:

Progetto: Architetto CONTOLI MASSIMO
Cod. Fisc. CNTMSM80P05D458J - Ordine Architetti Prov. di Ravenna n. 615

Collaboratore al Progetto: Geometa GIBERTI SAELE
Cod. Fisc. GBRSLA69H22D458A - Collegio Geometri Prov. di Ravenna n. 1251







SCHEMA di PASSAGGIO RETI ESISTENTI

Scala: 1:200 **2.y** Data: 30.07.2020

File: PROGETTO x CONVENZIONE Rev_CONV_URB Revisione: 15.03.2021

Geometa GIBERTI SAELE via Casolana, 1775 - Castel Bolognese (RA) - Tel/Fax 0546 50329
Studio Tecnico Polivalente saele.giberti@geopec.it - Collegio Geometri Prov. Ravenna n° 1251

LEGENDA

-  Perimetro COMPARTO mq. 6.041 (Ha 0.6041)
-  Linea ACQUEDOTTO ESISTENTE
-  Linea GAS-METANO ESISTENTE
-  Linea TELECOM
-  Linea ADDUZIONE CER
-  Linea ELETTRICA ESISTENTE BT da RIMUOVERE e/o SPOSTARE

SCHEMA IMPIANTI ACQUEDOTTO - GAS-METANO - TELECOM - ENEL e CER

Scala 1:200

