

AU8

UNIONE DELLA ROMAGNA FAENTINA
Comune di Faenza

Studio Tecnico geom.CAVINA – MONTEVECCHI
corso Matteotti 27 arch.PAGANI fax 0546-680247
Faenza tel.0546-28197

PROPOSTA DI ACCORDO OPERATIVO
Ex art. 4 L.R. 24/2017 DELL'AREA DENOMINATA
"Via S.Orsola-Via Emilia" Ambito 02 del PSC

UBICAZIONE: Via S.Orsola

COMMITTENTE	Recinzioni e Particolari
NATURLANDIA S.N.C. di Buccì Stefano e Bentini Giovanni	

Rapp. 1:1000

PROGETTISTA

Con la consulenza specialistica di: TORLOGGIAR GEOLOGIA INDIRIZIONAMENTO E AMBIENTALE/VALUT ENER LAVORAZIONE/REALIZZAZ RETE ACQUEDOTTO - RETE GAS ILLUMINAZIONE PUBBLICA E PRIVATA STUDIO DEL TRAFICO Ing. Luca Tosi Riccardo Donati Ing. Gino Mattioli Sestini Ing. Carlo Frasca Ing. Antonio Lancia Ing. Riccardo Galbiati Prima Ing. G. M. G. S. Programmazione Urbanistica Programmazione Ambientale Ing. Luigi Sironi

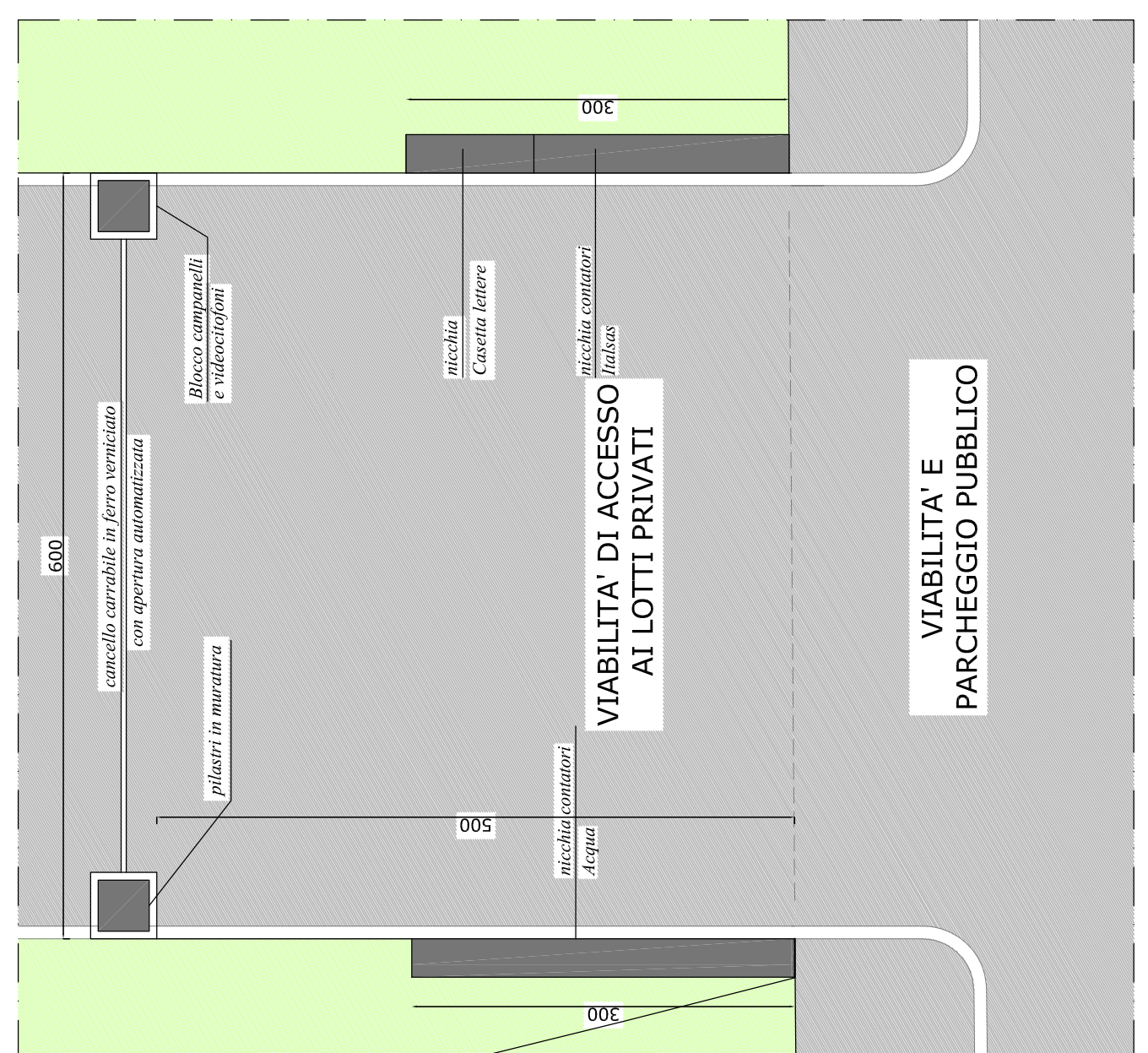
Planimetria Generale
scala 1:1000

LEGENDA

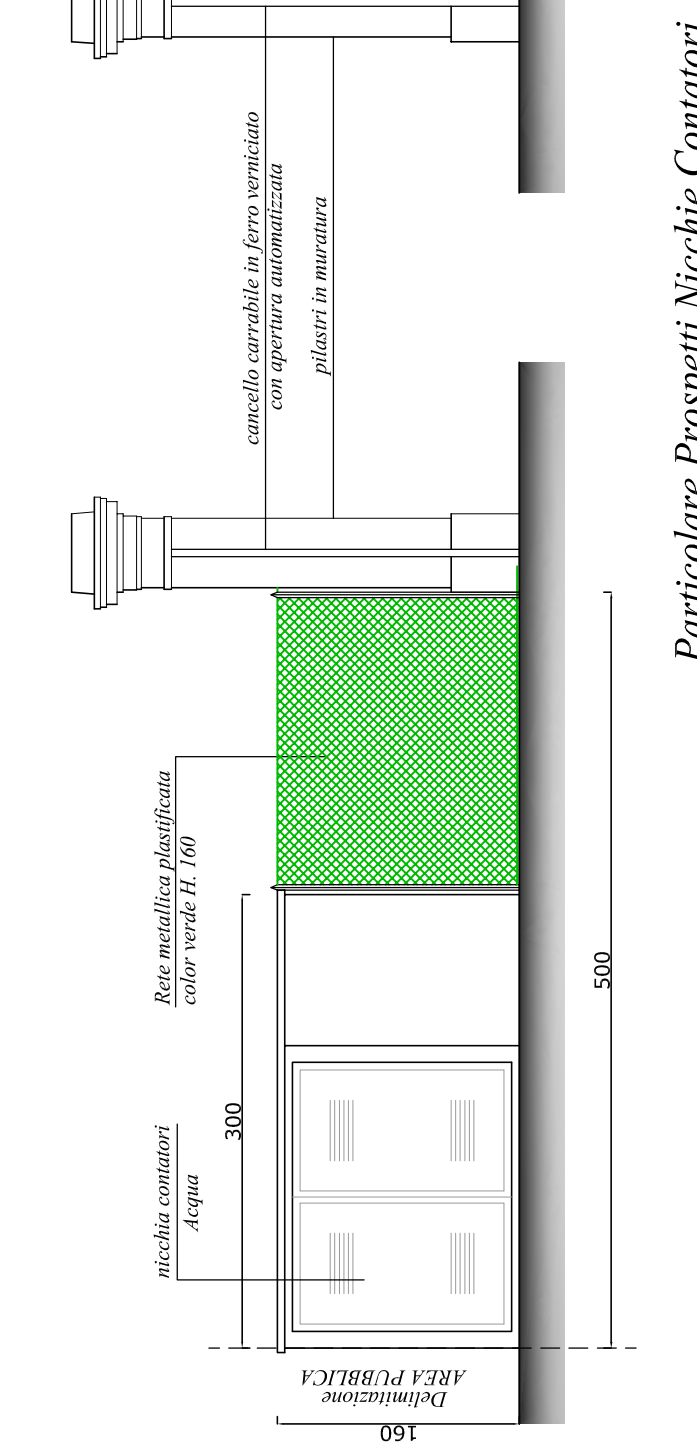
- Limite Sup. Territoriale circa mq. 26.000
- Fascia di rispetto stradale 20mt



PARTICOLARE CANCELLO D'INGRESSO SU AREA PRIVATA scala 1:50

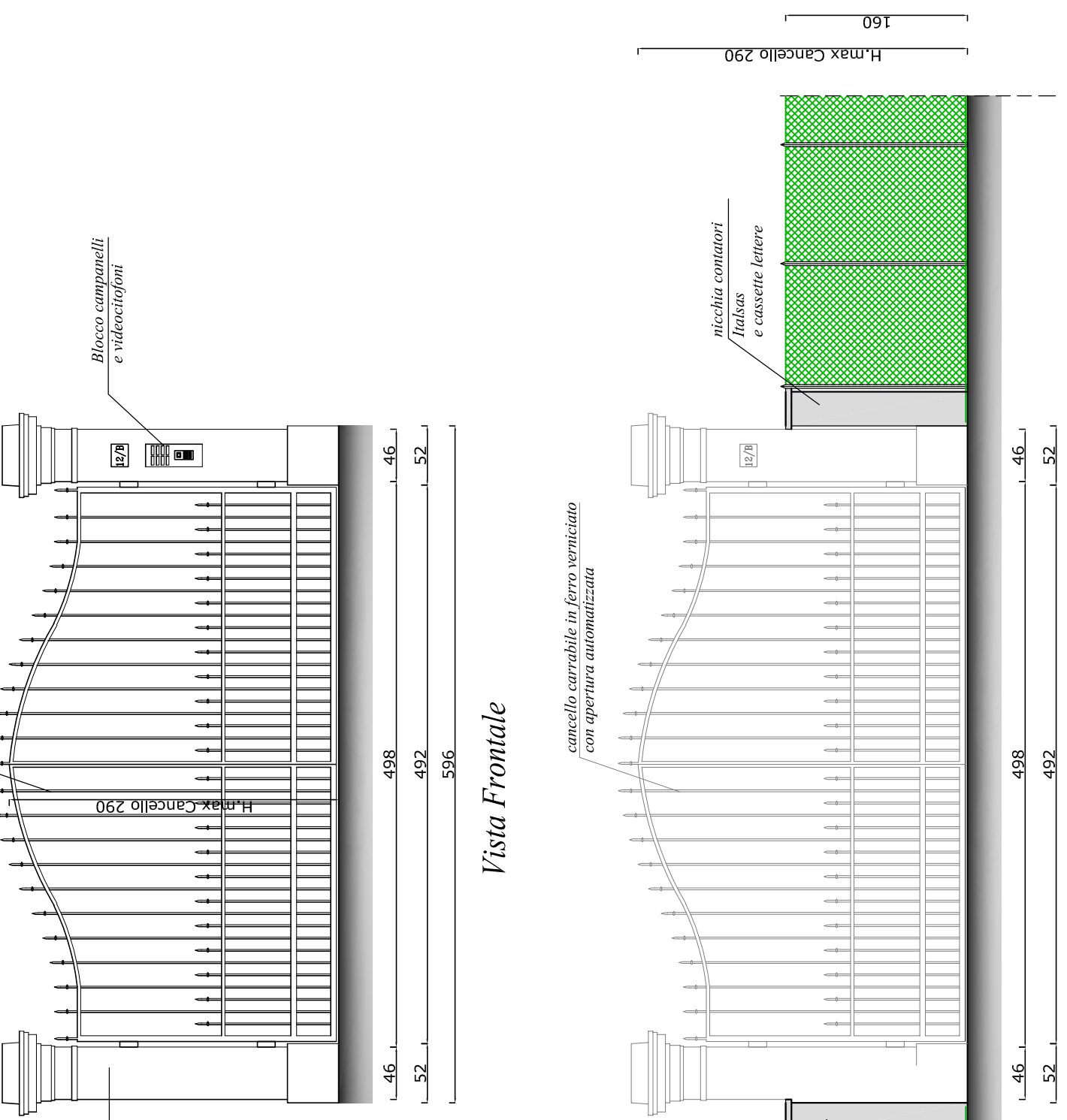


Particolare Pianta



Particolare Prospetti Nicchie Contatori

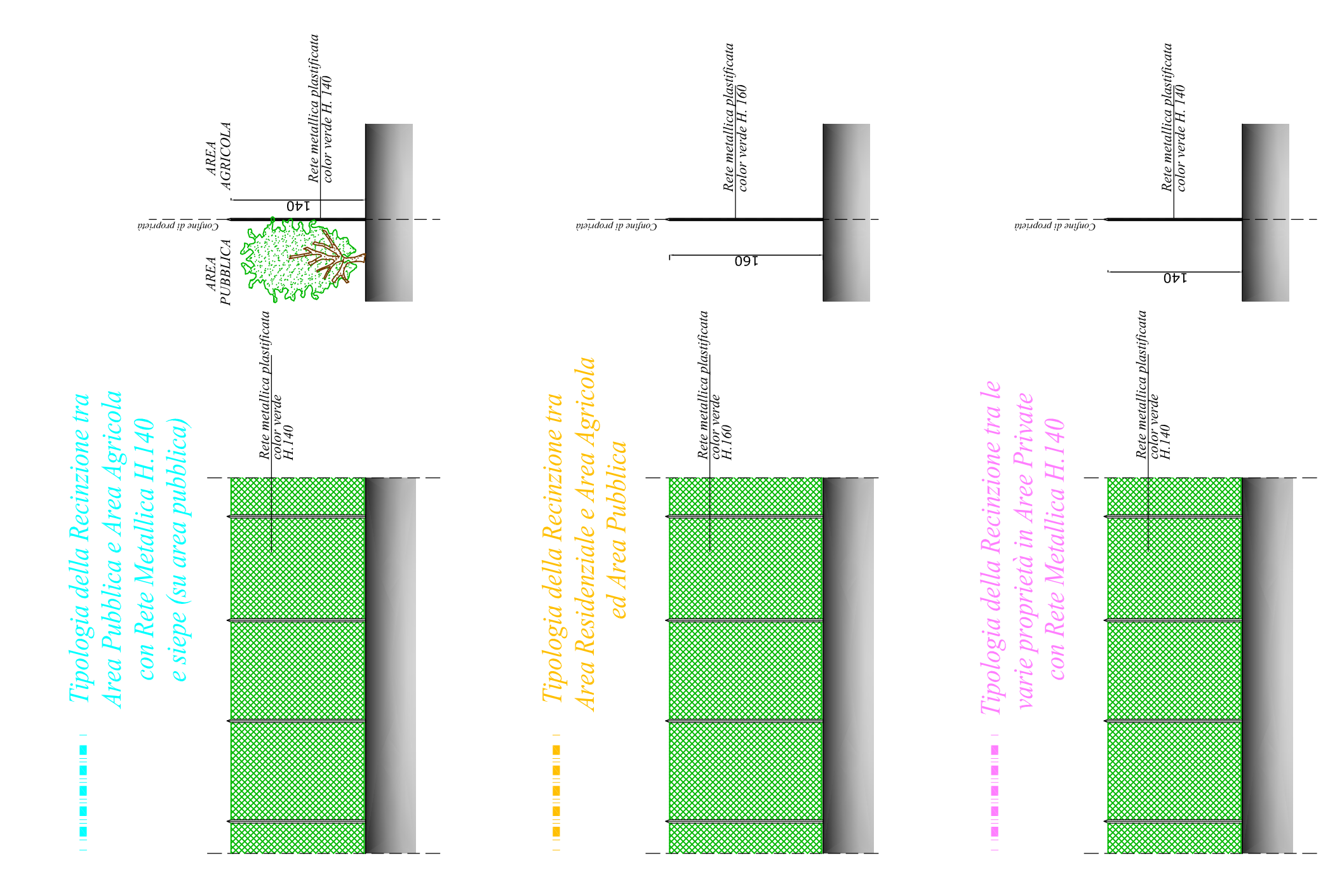
PARTICOLARE CANCELLO D'INGRESSO SU AREA PRIVATA scala 1:50



Vista Frontale su parcheggio pubblico

PARTICOLARI RECINZIONI scala 1:50

NB: Nel rispetto delle norme in materia, eventuali distivelli all'interno dei lotti privati in confine con altre proprietà esistenti dovranno essere risolti con pendenze del terreno o con muretti di contenimento



SCHEMA-TIPOLOGIA DEI CANCELLI CARRABILI E PEDONALI DI ACCESSO AI LOTTI LUNGO LA VIABILITA' PRIVATA scala 1:50

