COMUNE di CASTEL BOLOGNESE
UNIONE della ROMAGNA FAENTINA

ACCORDO OPERATIVO AI SENSI DELL' ART. 38
L.R. 24/2017 del 21/12/2017 - P.S.C. Porz. Ambito_03

UBICAZIONE: Via MARCHESINA - Angolo Via CASOLANA
Castel Bolognese - Fog. 23 P.lle 655-657 e porzione P.lla 105

PROPRIETARIO: Geom. GIBERTI SAELE

PROGETTAZIONE e DIREZIONE LAVORI:

Architetto CONTOLI MASSIMO
Cod. Fisc. CNTMSM80P05D458J - Ordine Architetti Prov. di Ravenna n. 615

Geometra GIBERTI SAELE
Cod. Fisc. GBRSLA69H22D458A - Collegio Geometri Prov. di Ravenna n. 1251

STATO DI FATTO - RILIEVO

- Planimetria Stato di Fatto
- Rilievo Plano-Altimetrico
- Sezioni Altimetriche
- GeoLocalizzazione - Coordinate GPS

Scala: 1:200	1. B	Data: 30.07.2020
File: PROGETTO x CONVENZIONE		Revisione:

Geometra GIBERTI SAELE
Studio Tecnico Polivalente

via Casolana, 1775 - Castel Bolognese (RA) - Tel./Fax 0546 50329
saele.giberti@geopec.it - Collegio Geometri Prov. Ravenna n° 1251

PLANIMETRIA STATO ATTUALE
Scala 1:200 - Piano Quotato e Sezioni

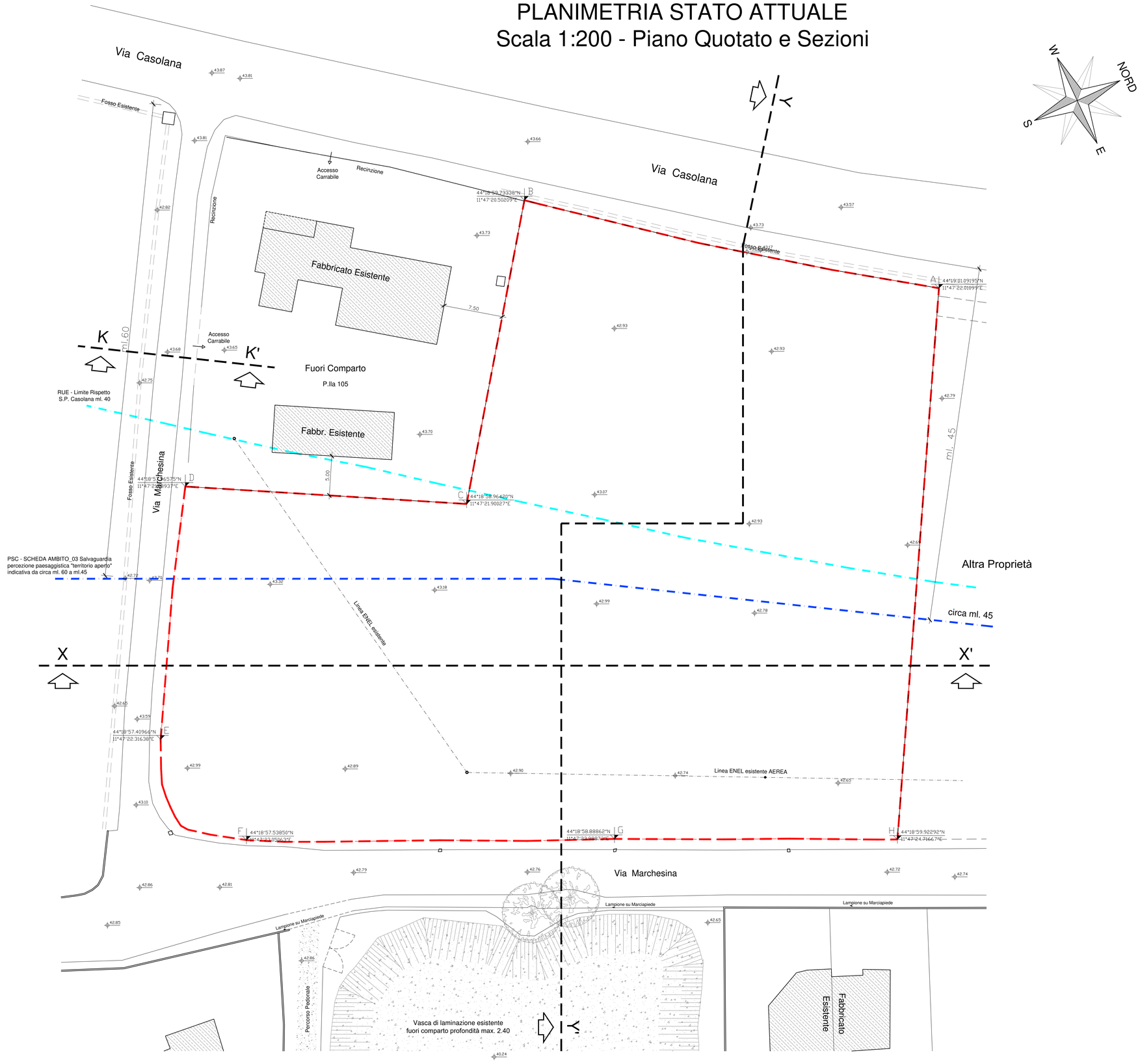

LEGENDA

- Perimetro COMPARTO mq. 6.041 (Ha 0.60.41)
- PSC - SCHEDA AMBITO_03 Salvaguardia percezione paesaggistica "territorio aperto" indicativa da circa ml. 60 a ml.45
- RUE - Limite di RISPETTO S.P. Casolana ml. 40
- Linea di Sezione
- Fabbricati Esistenti FUORI COMPARTO
- 43.00 Quote Plano-Altimetriche riferita a S.L.M. Stato di Fatto
- A 44°19'01.09195"N 11°47'22.01099"E GeoLocalizzazione - Coordinate GPS vertice (A, B, C, ...)

Sezione X-X'



Sezione K-K'

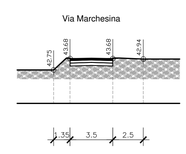

Sezione Y-Y'