

Planimetria stato di fatto

Scala 1:2.000


Zoom 4











COMUNE DI CASTEL BOLOGNESE
Provincia di Ravenna
Servizio Coordinamento LLPP Valle Senio
RUP: Ing. Felice Calzolaio

**PROGETTO DEFINITIVO-ESECUTIVO
REALIZZAZIONE RETE DI PERCORSI CICLABILI
INNOVATIVI NEL COMUNE DI CASTEL BOLOGNESE**

Progettisti:
Dott. Geol. Loris Venturini
Arch. Martina Massari
Arch. Giulia Maroni



Legenda

 argine	 marciapiede/banchina
 esistenti corsia	 strada bianca
 esistenti sede propria	 strada doppio senso
 pedonale/pedibus	 strada a senso unico

Oggetto: **PLANIMETRIA STATO DI FATTO E SEZIONI STATO DI FATTO** Scala: 1:2000 Data: Febbraio 2020 Elaborato: T3-4