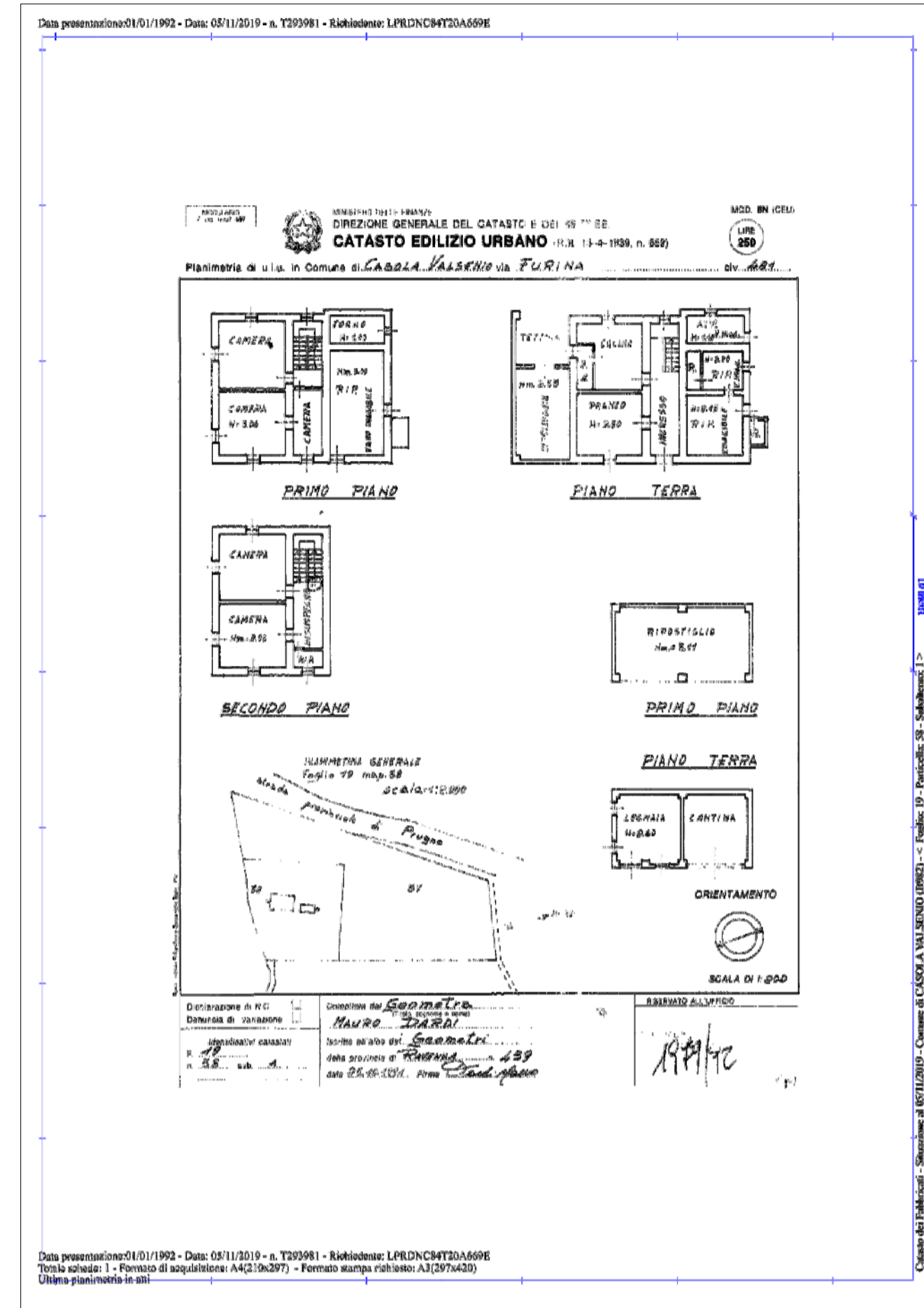
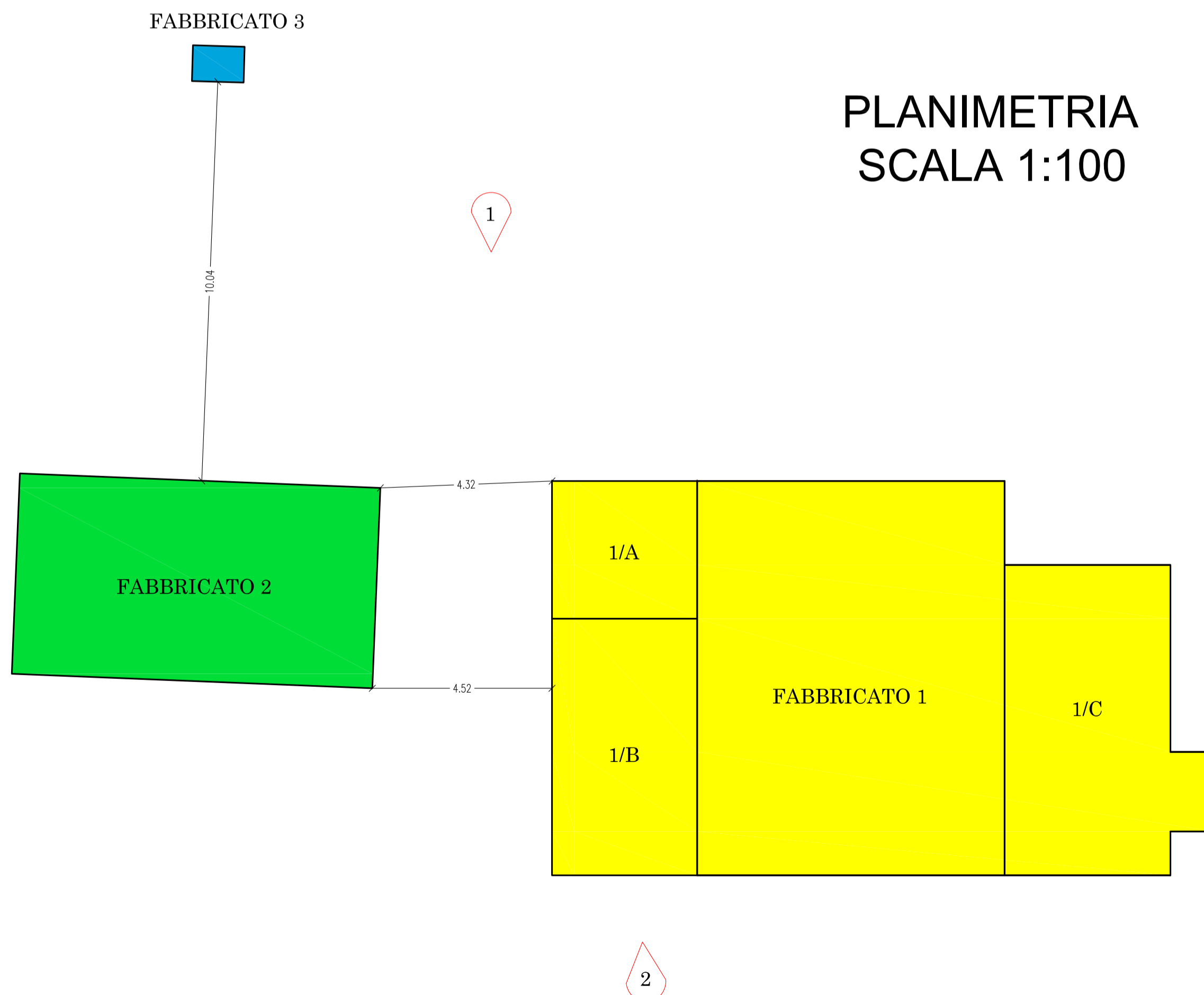
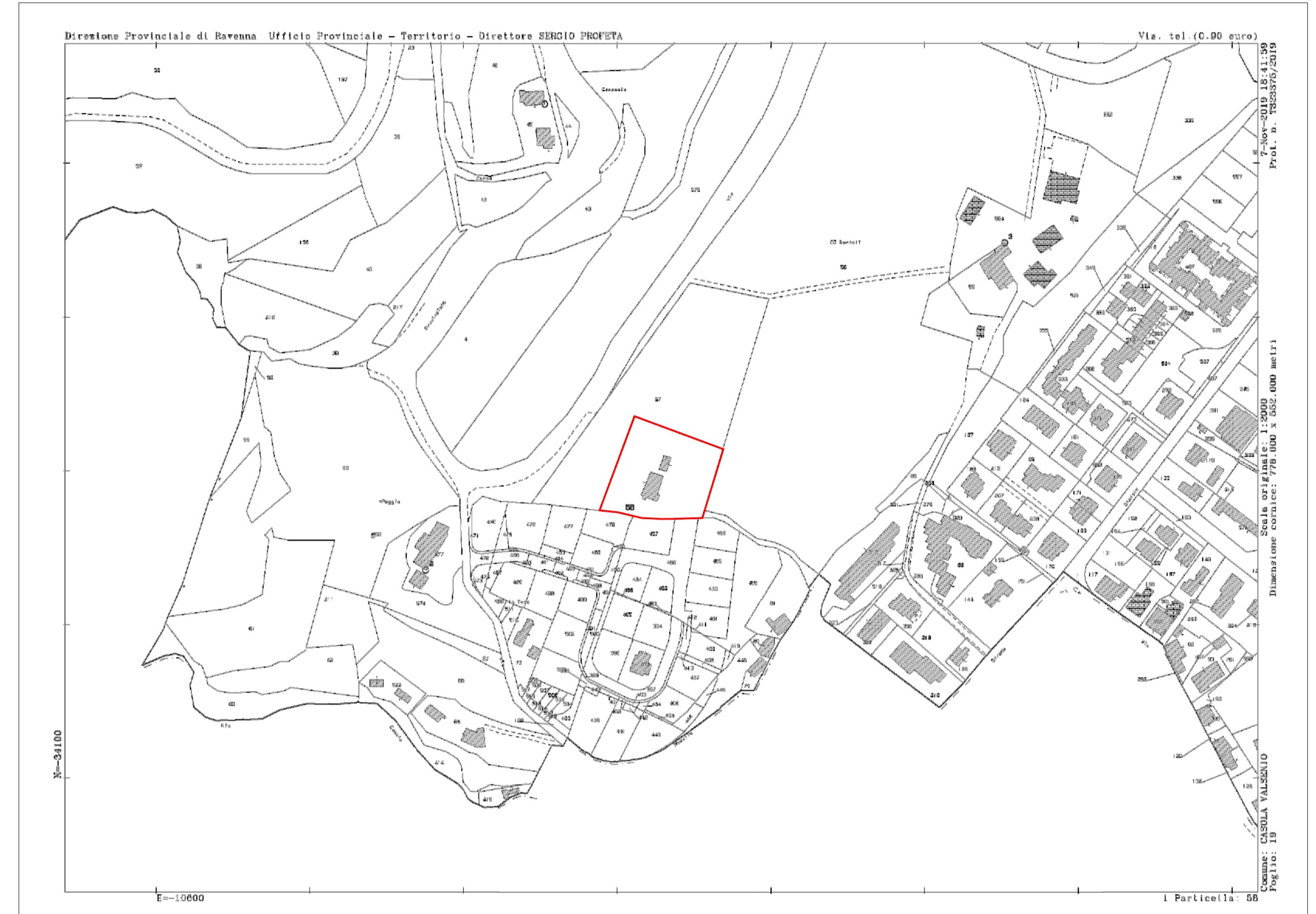


PLANIMETRIA CATATALE



ESTRATTO DI MAPPA



PLANIMETRIA  
SCALA 1:100

LEGENDA:

- FABBRICATO 1 = ABITAZIONE
- FABBRICATO 1/A = TETTOIA ABITAZIONE ( COPERTURA FATISCENTE )
- FABBRICATO 1/B = RIPOSTIGLIO ABITAZIONE ( COPERTURA FATISCENTE )
- FABBRICATO 1/C = VANI INAGIBILI ( COPERTURA FATISCENTE )
- FABBRICATO 2 = PROSERVIO ( CANTINA, LEGNAIA, RIPOSTIGLIO )
- FABBRICATO 3 = VECCHIO BAGNO ESTERNO

VOLUMI:

- FABBRICATO 1 = 76.60 Mq x 9.83 Hm = 753,00 Mc
- FABBRICATO 1/A = 12.63 Mq x 3.07 Hm = 38,80 Mc
- FABBRICATO 1/B = 23.54 Mq x 3.07 Hm = 72,30 Mc
- FABBRICATO 1/C = 34.73 Mq x 4.85 Hm = 168,40 Mc
- FABBRICATO 2 = 45.71 Mq x 5.86 Hm = 267,90 Mc
- FABBRICATO 3 = 1.17 Mq x 1.80 Hm = 2,10 Mc

CUBATURA TOTALE = 1.302,50 Mc

Studio Tecnico - Laporta geom. Domenico  
 Bondeno (FE) P.zza Garibaldi 72  
 Sant'Agata sul Santerno (RA) Via Penazzi 27/a  
 domelaporta@gmail.com - domenico.laporta@geopec.it - 347.3794252

R RESTITUZIONE GRAFICA	A_sdf_06: RILIEVO EDIFICI DA DEMOLIRE: PLANIMETRIA, VOLUMI, FOTO ED ESTRATTI	SCALA: 1:100
	REVISIONE: REV 0	FG.: 19 MAPP.: 58 SUB.: 1
SETTORE:	TECNICI: RESTITUZIONE GRAFICA: GEOM. DOMENICO LAPORTA	
COMMITTENTE: Comune di Casola Valsenio RUP Dott. Galzola Felice	Comune: Casola Valsenio (RA) Str. della Lavanda	